ОБЩЕСТВО С ОГРАНИЧЕННОЙ ОТВЕТСТВЕННОСТЬЮ «В ПОТОКЕ»

Приложение 2 к Комплексной схеме организации дорожного движения Усть-Лабинского района Краснодарского края

Графические материалы

Усть-Лабинск 2023

Приложение 2. Схема мероприятий по ОДД и мероприятий
по развитию транспортной инфраструктуры
на территории Усть-Лабинского района Краснодарского края

- Ремонт дорог
- Устройство тротуаров
- Устройство уличного освещения
- Устройство барьерных и удерживающих пешеходных ограждений
- Устройство велосипедных дорожек
- Устройство парковочного пространства
- Устройство пешеходных переходов
- Устройство остановочных пунктов
- Установка знаков
- Установка светофоров

Масштаб 1:20000

Приложение 2.А. Схема мероприятий по ОДД и мероприятий
по развитию транспортной инфраструктуры
на территории Усть-Лабинского района Краснодарского края
(Александровский, Пятихатский, Финогеновский)

- Ремонт дорог
- Устройство тротуаров
- Устройство уличного освещения
- Устройство барьерных и удерживающих пешеходных ограждений
- Устройство велосипедных дорожек
- Устройство парковочного пространства
- Устройство пешеходных переходов
- Устройство остановочных пунктов
- Установка знаков
- Установка светофоров

Масштаб 1:20000

Приложение 2.Б. Схема мероприятий по ОДД и мероприятий по развитию транспортной инфраструктуры на территории Усть-Лабинского района Краснодарского края (Калининский, Саратовский, Херсонский)

- Ремонт дорог
- Устройство тротуаров
- Устройство уличного освещения
- Устройство барьерных и удерживающих пешеходных ограждений
- Устройство велосипедных дорожек
- Устройство парковочного пространства
- Устройство пешеходных переходов
- Устройство остановочных пунктов
- Установка знаков
- Установка светофоров

Масштаб 1:20000

Приложение 2.В. Схема мероприятий по ОДД и мероприятий по развитию транспортной инфраструктуры на территории Усть-Лабинского района Краснодарского края (Болгов, Братский, Новоекатериновка, Северский, Семёнов, Согласный)

- Ремонт дорог
- Устройство тротуаров
- Устройство уличного освещения
- Устройство барьерных и удерживающих пешеходных ограждений
- Устройство велосипедных дорожек
- Устройство парковочного пространства
- Устройство пешеходных переходов
- Устройство остановочных пунктов
- Установка знаков
- Установка светофоров

Масштаб 1:20000

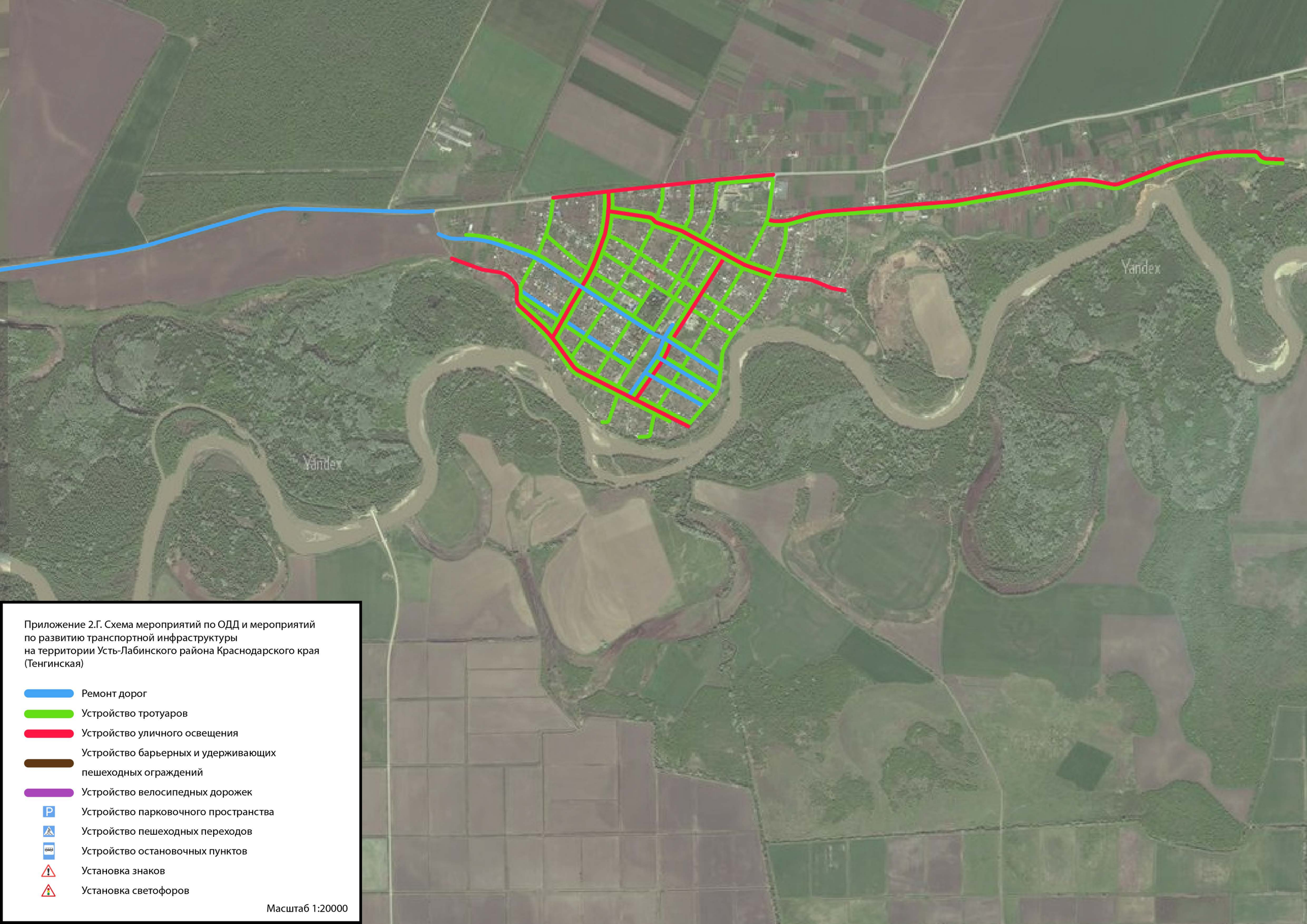

Приложение 2.Г. Схема мероприятий по ОДД и мероприятий по развитию транспортной инфраструктуры на территории Усть-Лабинского района Краснодарского края (Тенгинская)

- Ремонт дорог
- Устройство тротуаров
- Устройство уличного освещения
- Устройство барьерных и удерживающих пешеходных ограждений
- Устройство велосипедных дорожек
- Устройство парковочного пространства
- Устройство пешеходных переходов
- Устройство остановочных пунктов
- Установка знаков
- Установка светофоров

Масштаб 1:20000

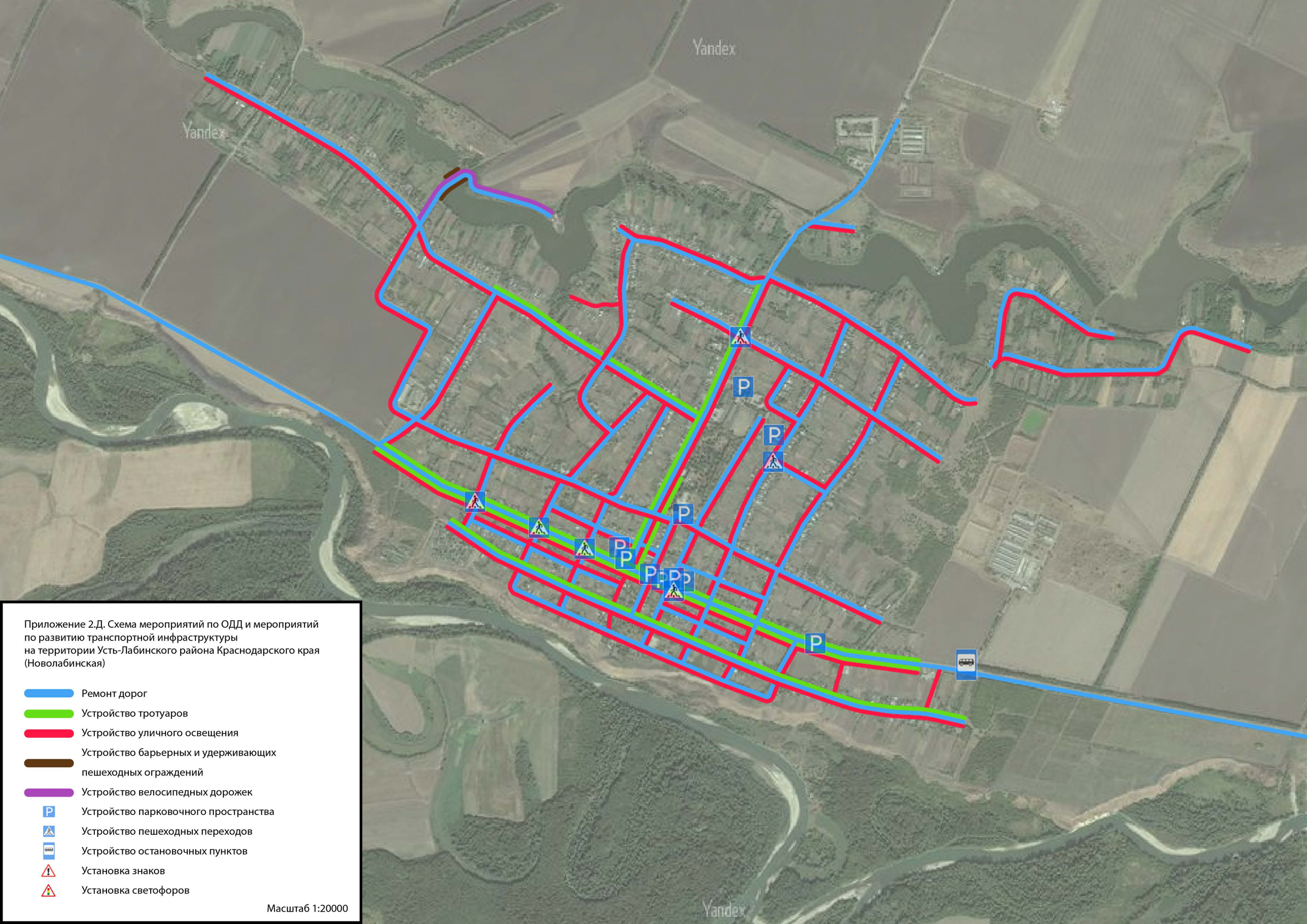

Приложение 2.Д. Схема мероприятий по ОДД и мероприятий по развитию транспортной инфраструктуры на территории Усть-Лабинского района Краснодарского края (Новолабинская)

- Ремонт дорог
- Устройство тротуаров
- Устройство уличного освещения
- Устройство барьерных и удерживающих пешеходных ограждений
- Устройство велосипедных дорожек
- Устройство парковочного пространства
- Устройство пешеходных переходов
- Устройство остановочных пунктов
- Установка знаков
- Установка светофоров

Масштаб 1:20000

Приложение 2.Е. Схема мероприятий по ОДД и мероприятий по развитию транспортной инфраструктуры на территории Усть-Лабинского района Краснодарского края (Заречный, Кадухин, Кубанский, Некрасовская, Огонёк)

- Ремонт дорог
- Устройство тротуаров
- Устройство уличного освещения
- Устройство барьерных и удерживающих пешеходных ограждений
- Устройство велосипедных дорожек
- Устройство парковочного пространства
- Устройство пешеходных переходов
- Устройство остановочных пунктов
- Установка знаков
- Установка светофоров

Масштаб 1:20000

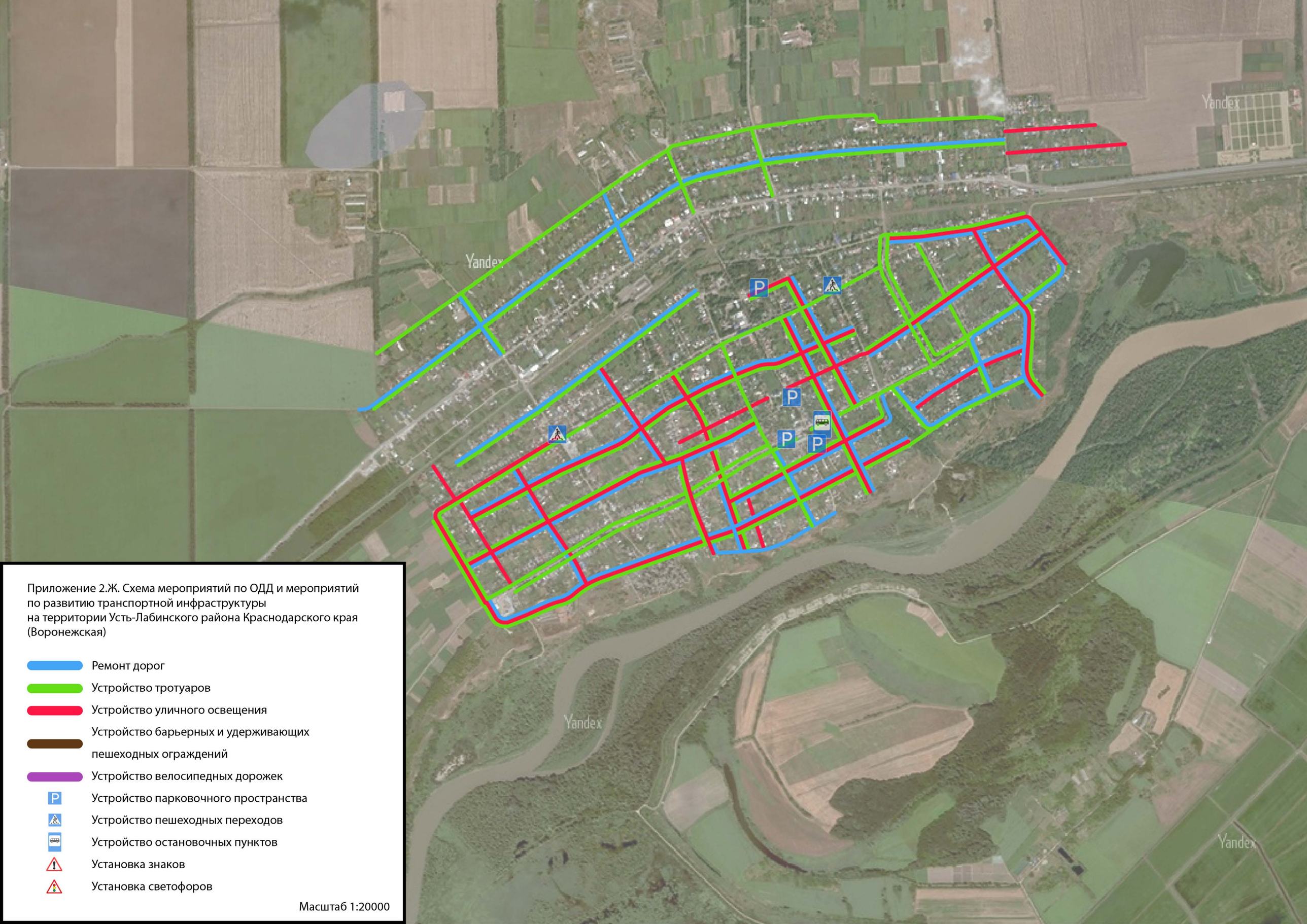

Приложение 2.Ж. Схема мероприятий по ОДД и мероприятий по развитию транспортной инфраструктуры на территории Усть-Лабинского района Краснодарского края (Воронежская)

- Ремонт дорог
- Устройство тротуаров
- Устройство уличного освещения
- Устройство барьерных и удерживающих пешеходных ограждений
- Устройство велосипедных дорожек
- Устройство парковочного пространства
- Устройство пешеходных переходов
- Устройство остановочных пунктов
- Установка знаков
- Установка светофоров

Масштаб 1:20000

Приложение 2.И. Схема мероприятий по ОДД и мероприятий по развитию транспортной инфраструктуры на территории Усть-Лабинского района Краснодарского края (Суворовское)

- Ремонт дорог
- Устройство тротуаров
- Устройство уличного освещения
- Устройство барьерных и удерживающих пешеходных ограждений
- Устройство велосипедных дорожек
- Устройство парковочного пространства
- Устройство пешеходных переходов
- Устройство остановочных пунктов
- Установка знаков
- Установка светофоров

Масштаб 1:20000

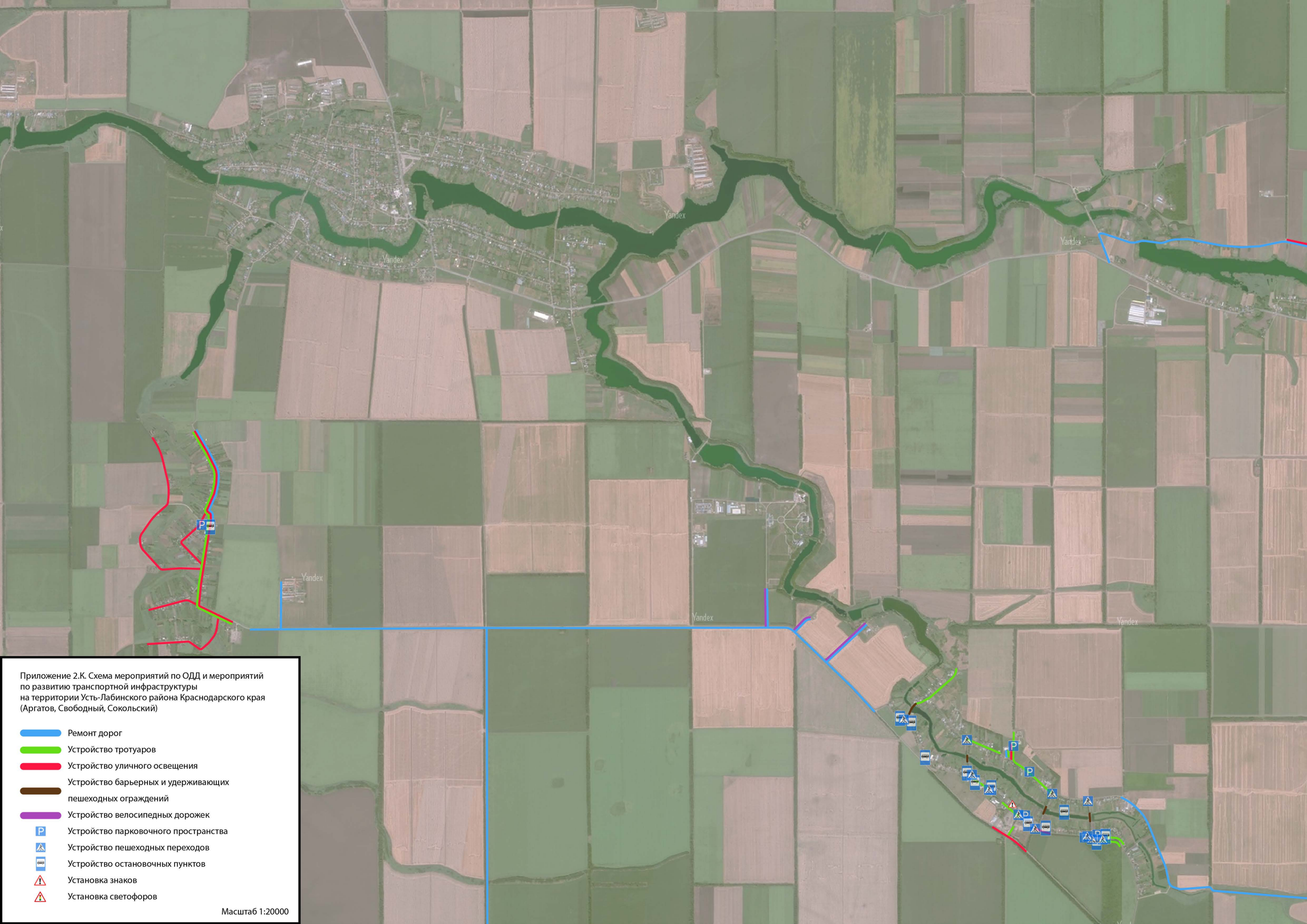
Приложение 2.К. Схема мероприятий по ОДД и мероприятий
по развитию транспортной инфраструктуры
на территории Усть-Лабинского района Краснодарского края
(Аргатов, Свободный, Сокольский)
Ремонт дорог
Устройство тротуаров
Устройство уличного освещения
Устройство барьерных и удерживающих
пешеходных ограждений
Устройство велосипедных дорожек
Устройство парковочного пространства
Устройство пешеходных переходов
Устройство остановочных пунктов
Установка знаков
Установка светофоров
Масштаб 1:20000

Приложение 2.Л. Схема мероприятий по ОДД и мероприятий по развитию транспортной инфраструктуры на территории Усть-Лабинского района Краснодарского края (Восточная, Кирпильская, Южный)

- Ремонт дорог
- Устройство тротуаров
- Устройство уличного освещения
- Устройство барьерных и удерживающих пешеходных ограждений
- Устройство велосипедных дорожек
- Устройство парковочного пространства
- Устройство пешеходных переходов
- Устройство остановочных пунктов
- Установка знаков
- Установка светофоров

Масштаб 1:20000

Приложение 2.М. Схема мероприятий по ОДД и мероприятий по развитию транспортной инфраструктуры на территории Усть-Лабинского района Краснодарского края (Безлесный)

- Ремонт дорог
- Устройство тротуаров
- Устройство уличного освещения
- Устройство барьерных и удерживающих пешеходных ограждений
- Устройство велосипедных дорожек
- Устройство парковочного пространства
- Устройство пешеходных переходов
- Устройство остановочных пунктов
- Установка знаков
- Установка светофоров

Масштаб 1:20000

Приложение 2.Н. Схема мероприятий по ОДД и мероприятий по развитию транспортной инфраструктуры на территории Усть-Лабинского района Краснодарского края (Красный, Ладожская, Новониколаевка, Семёновка, Вимовец Неелинский, Новосёловка)

- Ремонт дорог
- Устройство тротуаров
- Устройство уличного освещения
- Устройство барьерных и удерживающих пешеходных ограждений
- Устройство велосипедных дорожек
- Устройство парковочного пространства
- Устройство пешеходных переходов
- Устройство остановочных пунктов
- Установка знаков
- Установка светофоров

Масштаб 1:20000

Приложение 2.П. Схема мероприятий по ОДД и мероприятий по развитию транспортной инфраструктуры на территории Усть-Лабинского района Краснодарского края (Двубратский)

- Ремонт дорог
- Устройство тротуаров
- Устройство уличного освещения
- Устройство барьерных и удерживающих пешеходных ограждений
- Устройство велосипедных дорожек
- Устройство парковочного пространства
- Устройство пешеходных переходов
- Устройство остановочных пунктов
- Установка знаков
- Установка светофоров

Масштаб 1:20000

Приложение 2.Р. Схема мероприятий по ОДД и мероприятий по развитию транспортной инфраструктуры на территории Усть-Лабинского района Краснодарского края (Железный)

- Ремонт дорог
- Устройство тротуаров
- Устройство уличного освещения
- Устройство барьерных и удерживающих пешеходных ограждений
- Устройство велосипедных дорожек
- Устройство парковочного пространства
- Устройство пешеходных переходов
- Устройство остановочных пунктов
- Установка знаков
- Установка светофоров

Масштаб 1:20000